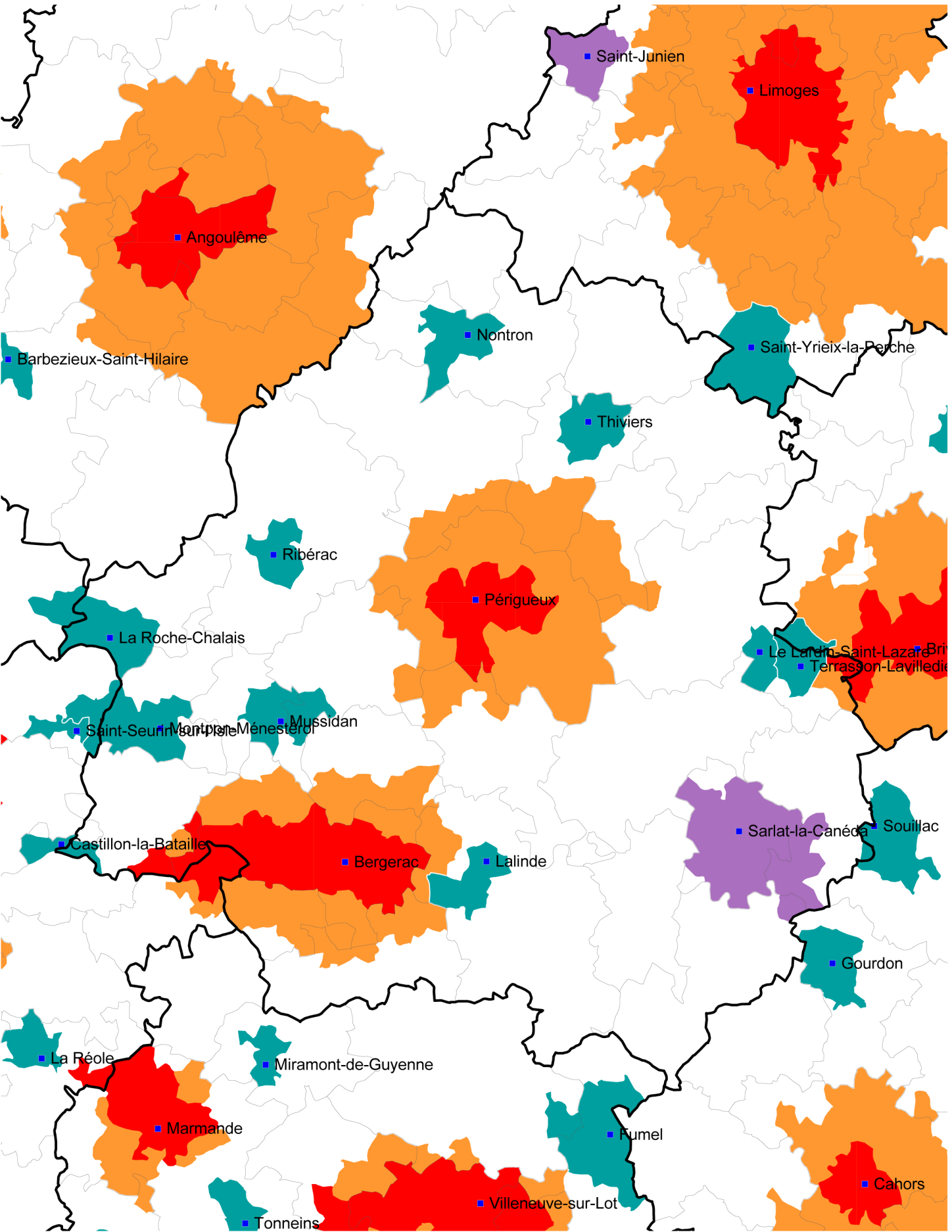


DORDOGNE

EPCI ET AIRES URBAINES

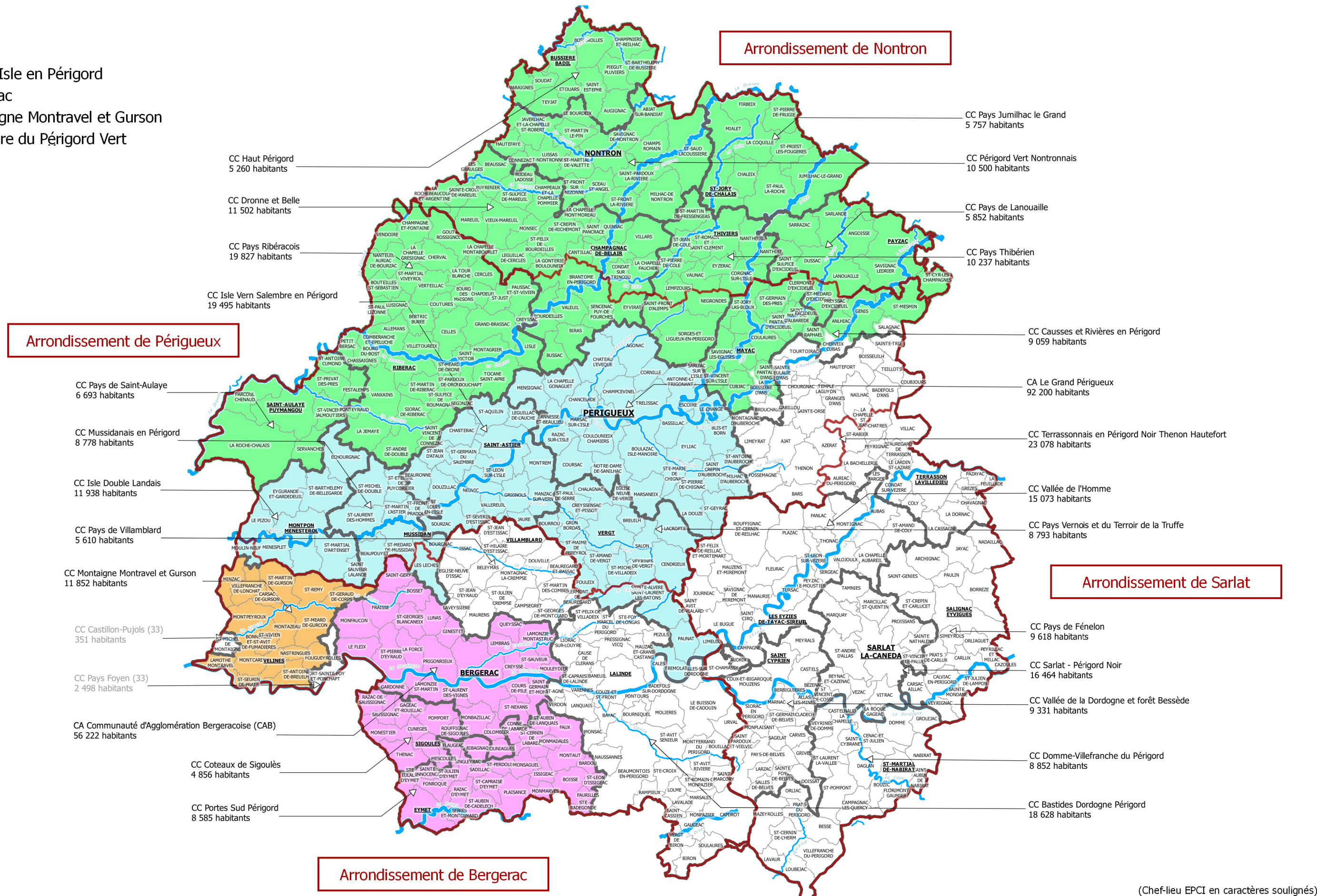


- Grands pôles urbains
- Couronne de grands pôles
- Aires urbaines moyennes
- Petites aires urbaines
- Département
- EPCI

Département de la Dordogne : SCOT au 1er Janvier 2016

Légende

- SCOT Vallée Isle en Périgord
- SCOT Bergerac
- SCOT Montagne Montravel et Gurson
- SCOT Territoire du Périgord Vert

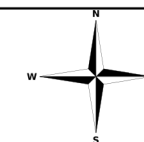


(Chef-lieu EPCI en caractères soulignés)



PREFET DE LA DORDOGNE
 Direction Départementale des Territoires
 Cité Administrative - 24 024 PERIGUEUX CEDEX

Carte réalisée le 30/03/2016



Sources de données :
 IGN RGE® 2012
 Population municipale au 01/01/2016
 réf statistique au 01/01/2013

Département de la Dordogne : EPCI à fiscalité propre et Parc naturel régional Périgord Limousin au 01/01/2015

Légende

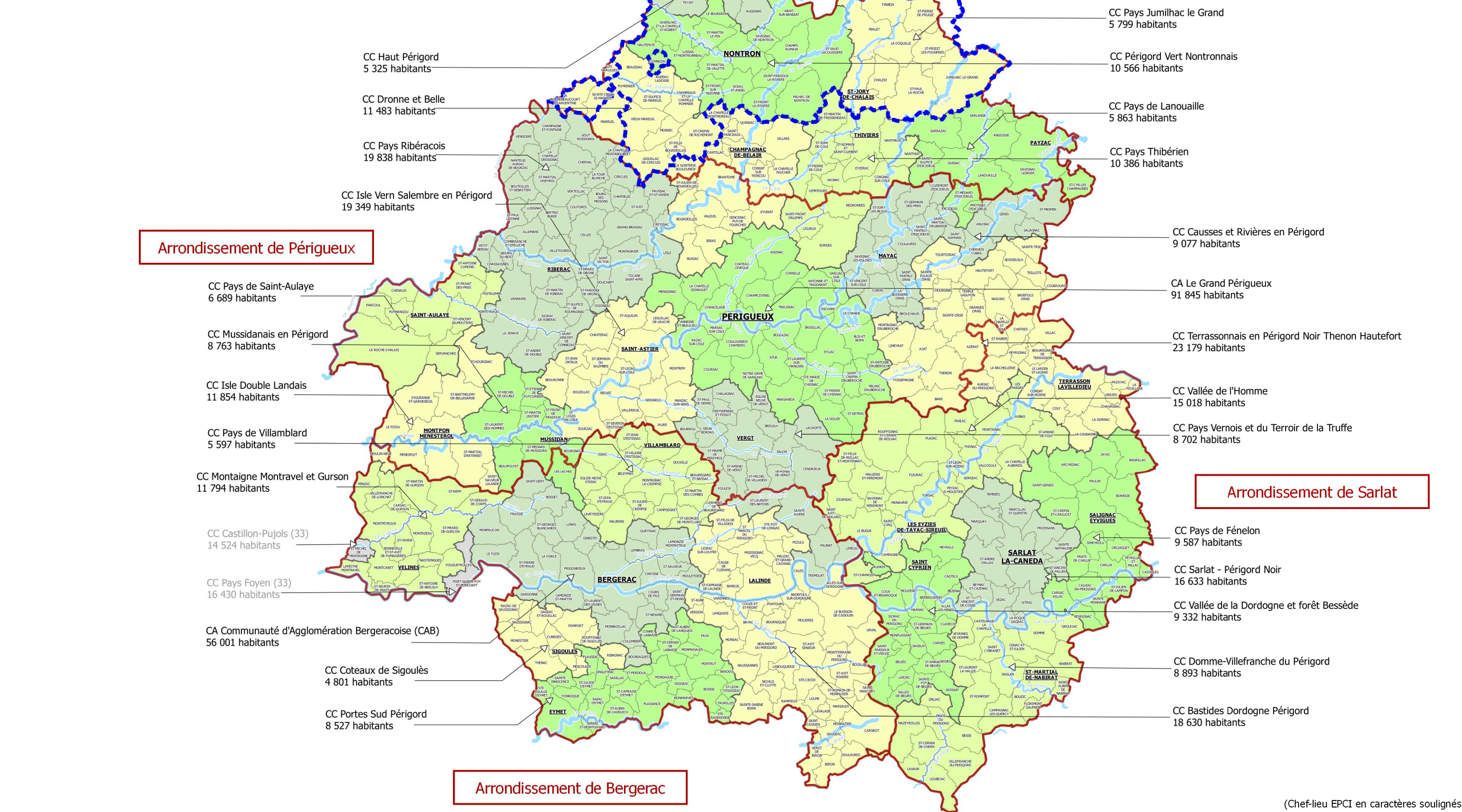
 Parc naturel régional Périgord Limousin

Arrondissement de Périgueux

Arrondissement de Nontron

Arrondissement de Sarlat

Arrondissement de Bergerac

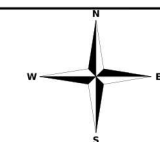


(Chef-lieu EPCI en caractères soulignés)



PREFET DE LA DORDOGNE
 Direction Départementale des Territoires
 Cité Administrative - 24 024 PERIGUEUX CEDEX

Carte réalisée le 18/09/2015





Sources de données :
 IGN RGE® 2012
 Population municipale au 01/01/2015
 réf statistique au 01/01/2012

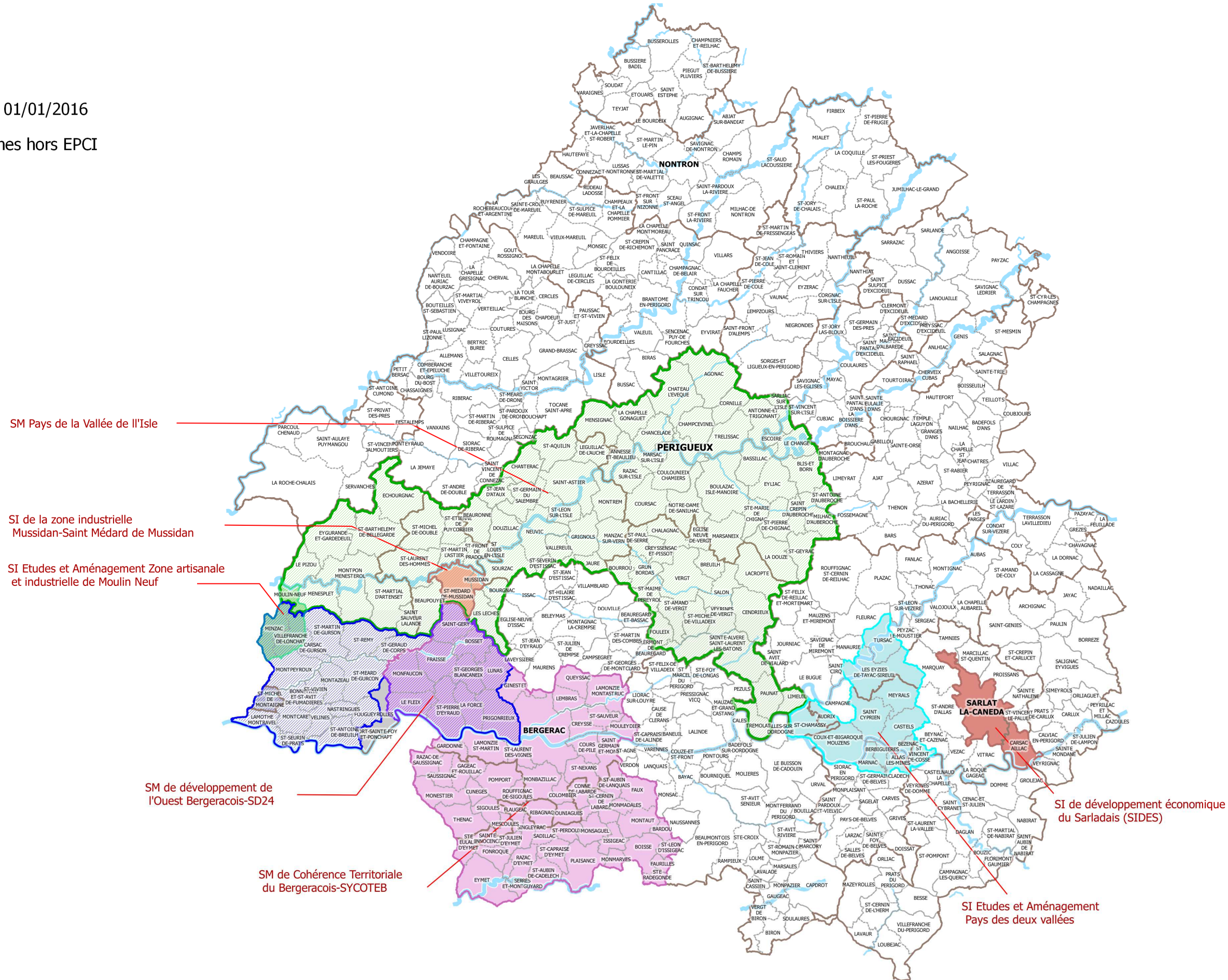
Rationalisation du nombre de syndicats de Dordogne (SDCI)

Domaine développement économique

Département de la Dordogne : Syndicats intervenant dans le domaine du développement économique au 1er janvier 2016

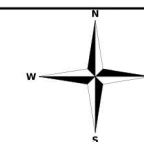
Légende

-  EPCI au 01/01/2016
-  Communes hors EPCI



PREFET DE LA DORDOGNE
 Direction Départementale des Territoires
 Cité Administrative - 24 024 PERIGUEUX CEDEX

Carte réalisée le 25/03/2016



Sources de données :
 IGN RGE® 2012